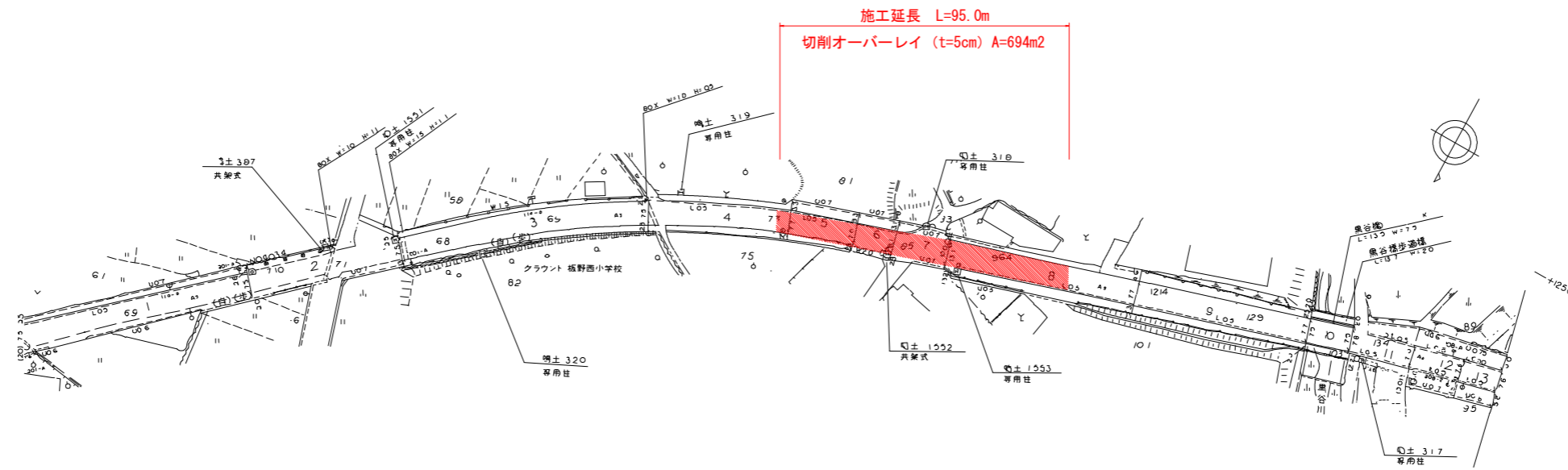
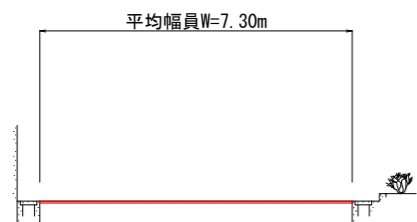


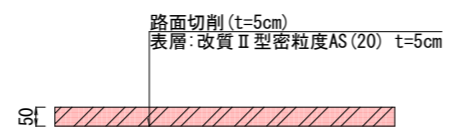
平面図S=1/1000



標準断面図S=1/100



施工要領図



当初設計図面

工事名	R8鳴土 鳴門池田線 板・那東 舗装修繕工事		
路線名等	鳴門池田線		
工事箇所	板野郡板野町那東		
図面名	平面図・標準断面図・施工要領図		
縮尺	図示	図面番号	1 / 1
会社名			
事業者名	徳島県土整備事務所 鳴門支所		